

Legenda:




- - meja območja urejanja
- - - - meja območja gradnje objektov (pozidave)
- FC-SS1 - funkcionalna celota individualne stanovanjske gradnje
- FC-SS2 - funkcionalna celota stanovanjske gradnje vrstnih hiš
- FC-VS - funkcionalna celota več stanovanjske gradnje
- FC-CD - funkcionalna celota centralnih dejavnosti
- FC ZP_{ŠR} - funkcionalna enota zelenih površin športa in rekreacije
- FC ZP_p - funkcionalna enota zelenih površin
- FC ZP_{nr} - funkcionalna celota naravne vredote
- FC PC - funkcionalna celota prometnih in parkirnih površin

OBČINSKI PODROBNI PROSTORSKI NAČRT NA OBMOČJU DELA ENOTE UREJANJA PROSTORA (EUP) RU 04 - SMOLNIK



Investitor:
 **OBČINA RUŠE**
 Trg vstaje 11, 2342 Ruše
 tel.: +386 2 669 06 40, fax.: +386 2 669 06 54, e-mail: urad.zupana@ruse.si, www.ruse.si

Izdavalci:
 **Pro.Arh**
 Prostorsko in Arhitekturno načrtovanje, Gorican in Gorican d.o.o.
 Petrovca 166, 3301 Petrovca, Slovenija, tel.: 03038416, 04108072

	Id. št.:	Podpis:
OVP:	Marko Gorican, univ.dipl.inž.arh. A-1205	
OP:	Marko Gorican, univ.dipl.inž.arh. A-1205	
Izdela:	Marko Gorican, univ.dipl.inž.arh. A-1205 Zrinka Kit Gorican, univ.dipl.inž.arh.	

Vsebina/naslov risbe:
PRIKAZ UREDITVE OBMOČJA OPPN Z NOVO PARCELACIJO - PRIKAZ FUNKCIONALNIH CELOT

Faza dokumenta: OSNUTEK	Št. proj.: 2019/OPP-01
Datum: marec / 2020	Merilo: 1:500
	Št. lista: 3